TOP ALBTAL.Abenteuer.Track - Etappe 1

24,2km | 8:00h | 1.038m | 1.025m | Schwierigkeit mittel

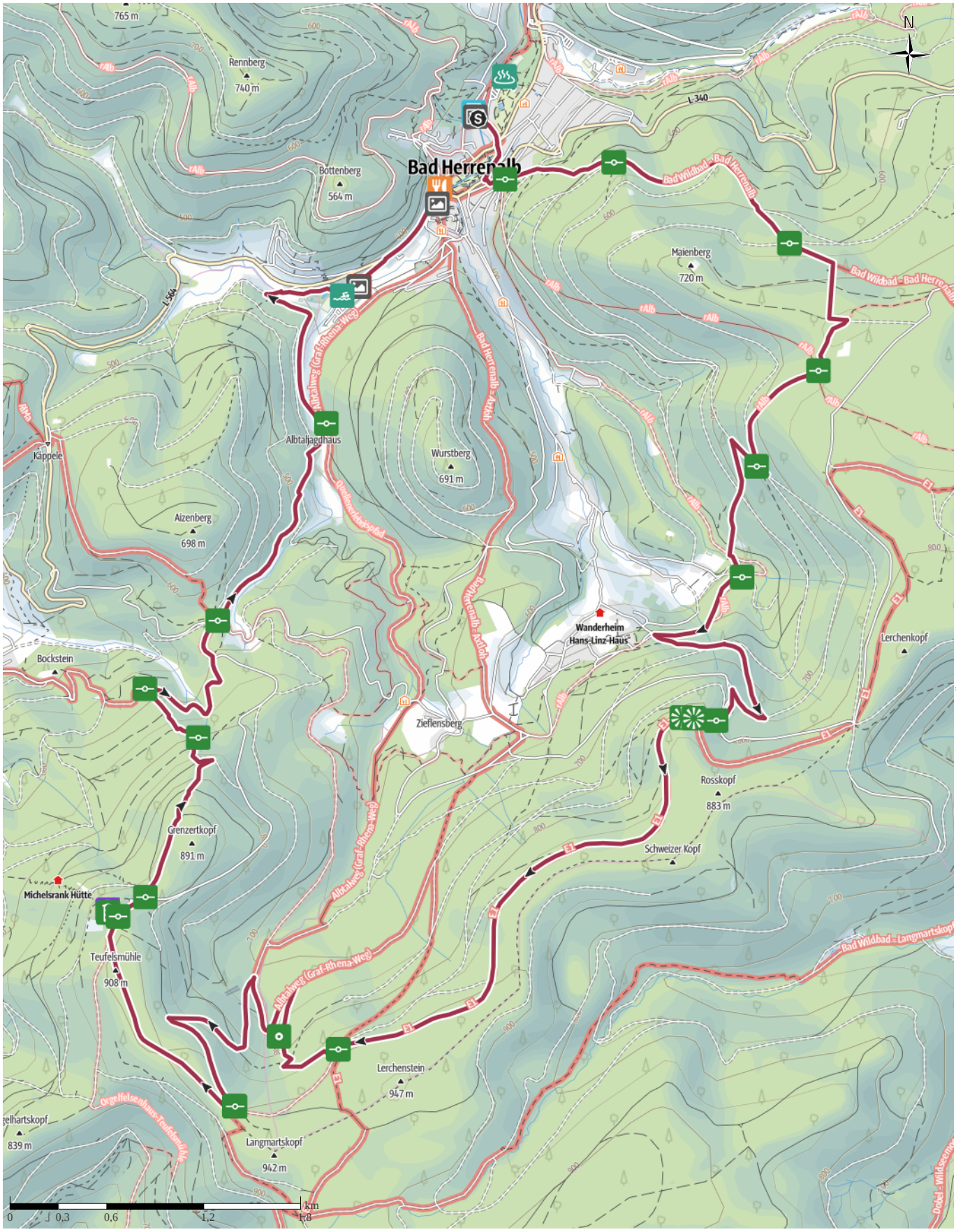

Kartengrundlagen: outdooractive Kartografie; Deutschland: ©GeoBasis-DE / BKG 2021, ©GeoBasis-DE / LDBV 2021, Österreich: ©1996-2021 here. All rights reserved., ©BEV 2012, ©Land Vorarlberg, Italien: ©1994-2021 here. All rights reserved., ©Autonome Provinz Bozen – Südtirol – Abteilung Natur, Landschaft und Raumentwicklung, © Cartago S.R.L. Kartengrundlagen: outdooractive Kartografie; ©OpenStreetMap (www.openstreetmap.org)

TOP ALBTAL.Abenteuer.Track - Etappe 1

24,2km | 8:00h | 1.038m | 1.025m | Schwierigkeit mittel

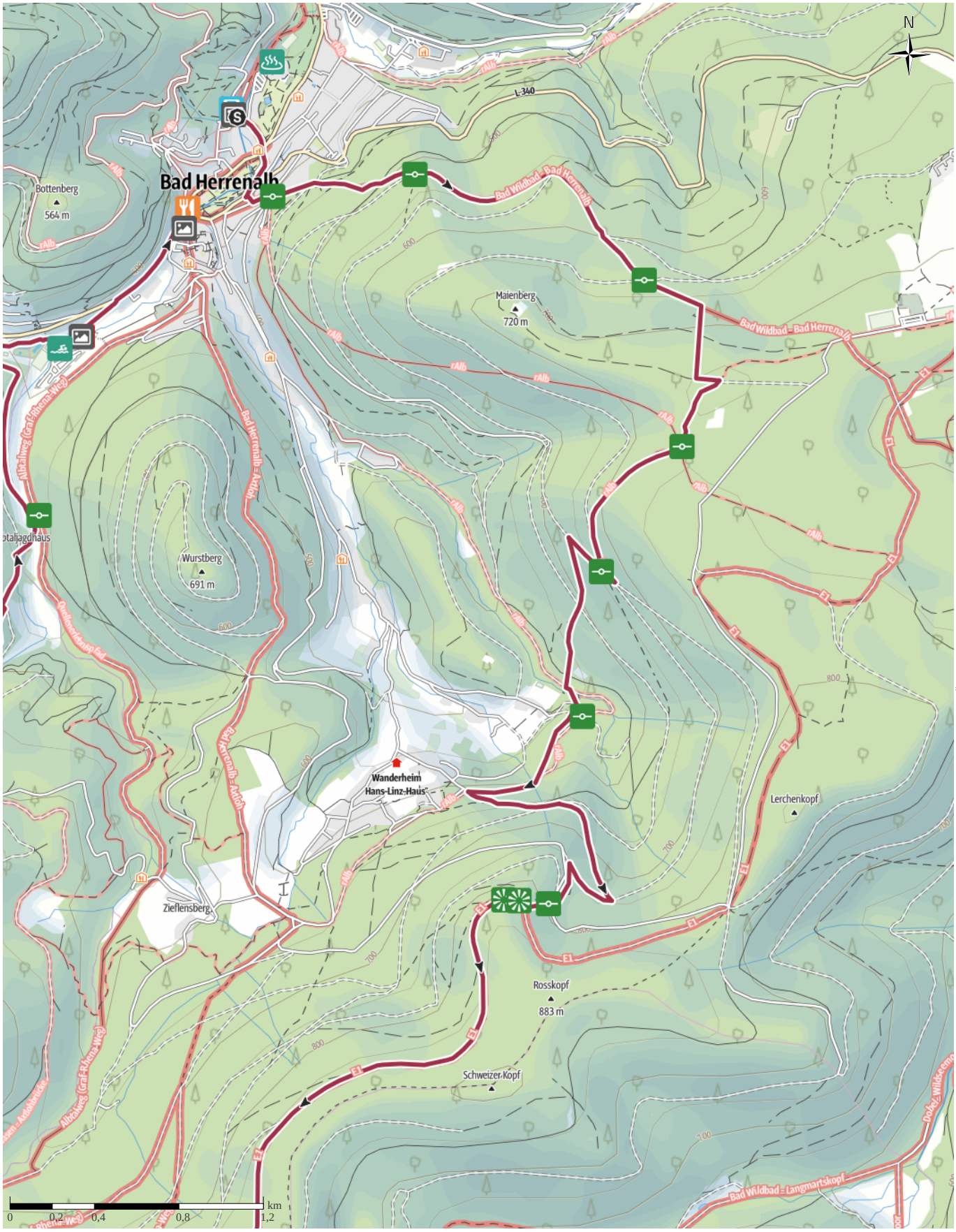

Kartengrundlagen: outdooractive Kartografie; Deutschland: ©GeoBasis-DE / BKG 2021, ©GeoBasis-DE / LDBV 2021, Österreich: ©1996-2021 here. All rights reserved., ©BEV 2012, ©Land Vorarlberg, Italien: ©1994-2021 here. All rights reserved., ©Autonome Provinz Bozen – Südtirol – Abteilung Natur, Landschaft und Raumetwicklung, © Cartago S.R.L. Kartengrundlagen: outdooractive Kartografie; ©OpenStreetMap (www.openstreetmap.org)

TOP ALBTAL.Abenteuer.Track - Etappe 1

24,2km | 8:00h | 1.038m | 1.025m | Schwierigkeit mittel

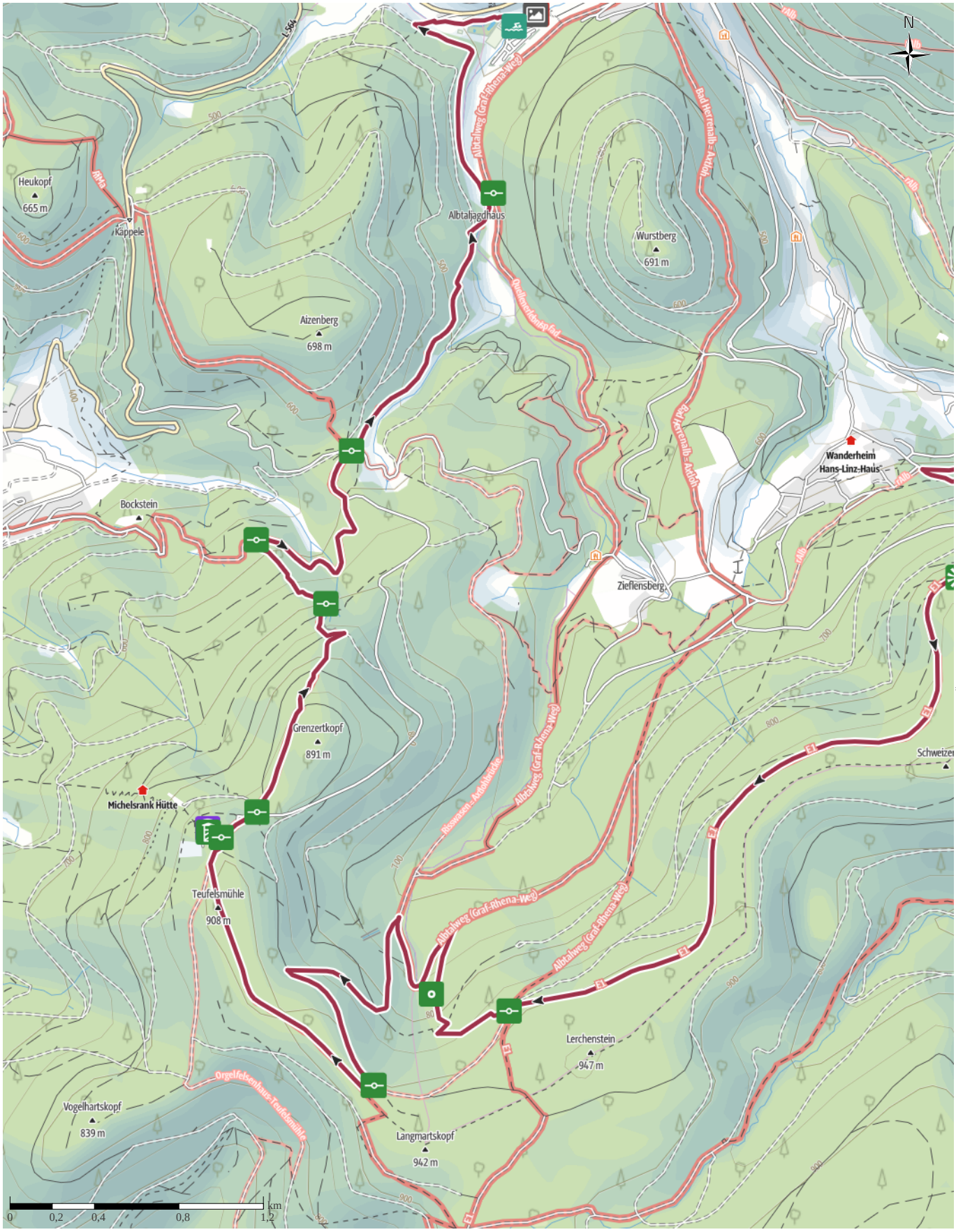

Kartengrundlagen: outdooractive Kartografie; Deutschland: ©GeoBasis-DE / BKG 2021, ©GeoBasis-DE / LDBV 2021, Österreich: ©1996-2021 here. All rights reserved., ©BEV 2012, ©Land Vorarlberg, Italien: ©1994-2021 here. All rights reserved., ©Autonome Provinz Bozen – Südtirol – Abteilung Natur, Landschaft und Raumentwicklung, © Cartago S.R.L. Kartengrundlagen: outdooractive Kartografie; ©OpenStreetMap (www.openstreetmap.org)

TOP ALBTAL.Abenteuer.Track - Etappe 1

24,2km | 8:00h | 1.038m | 1.025m | Schwierigkeit mittel

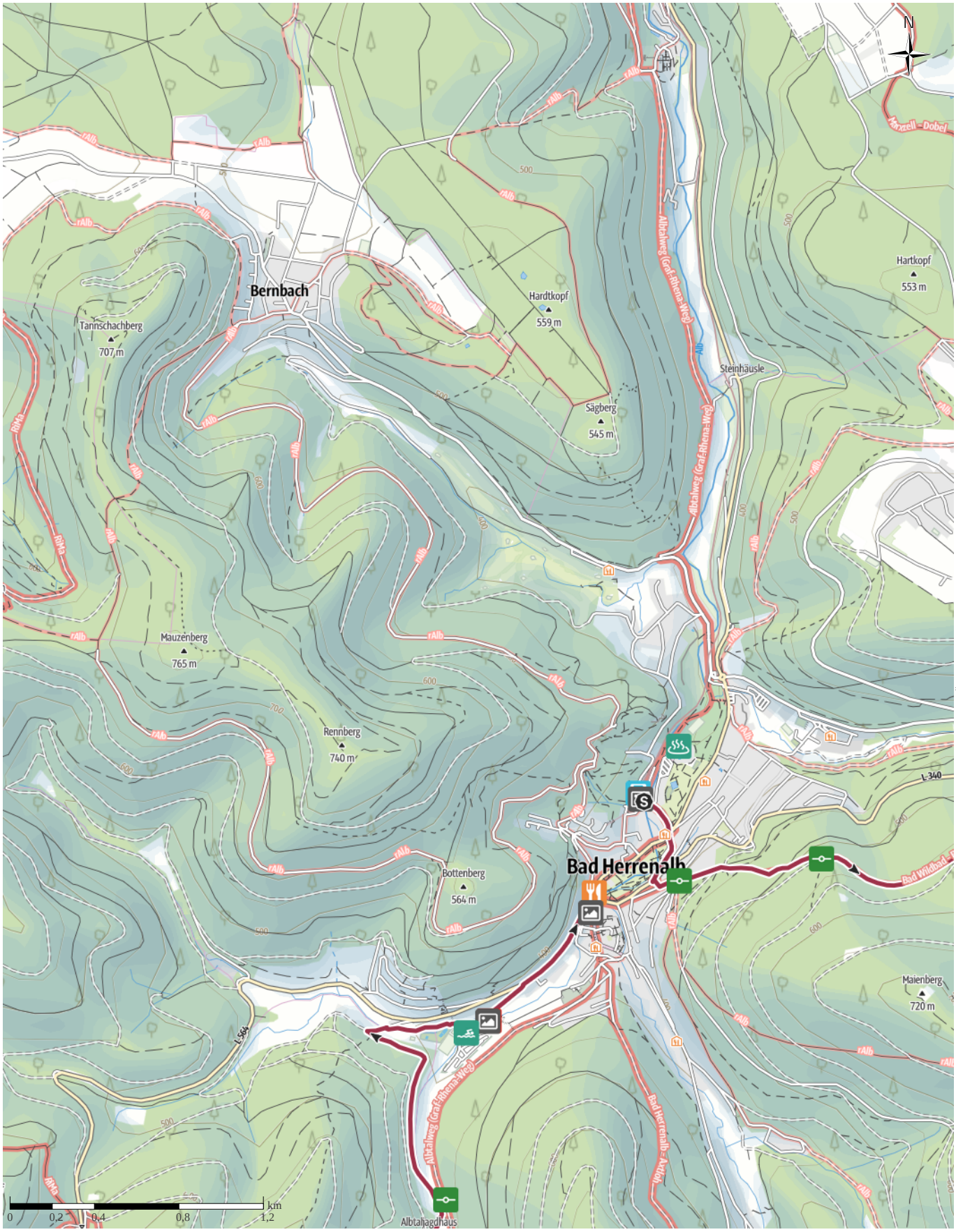

Kartengrundlagen: outdooractive Kartografie; Deutschland: ©GeoBasis-DE / BKG 2021, ©GeoBasis-DE / LDBV 2021, Österreich: ©1996-2021 here. All rights reserved., ©BEV 2012, ©Land Vorarlberg, Italien: ©1994-2021 here. All rights reserved., ©Autonome Provinz Bozen – Südtirol – Abteilung Natur, Landschaft und Raumentwicklung, © Cartago S.R.L. Kartengrundlagen: outdooractive Kartografie; ©OpenStreetMap (www.openstreetmap.org)

TOP ALBTAL.Abenteuer.Track - Etappe 1

Wegeart

Asphalt	1,2km
Schotterweg	6,1km
Weg	8,7km
Pfad	5,3km
Unbekannt	2,4km
Straße	0,5km

Höhenprofil

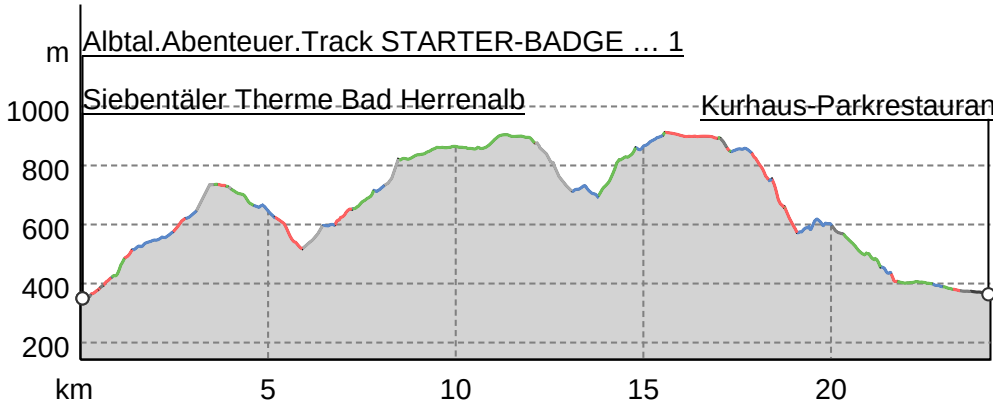

Tourdaten

Wanderung

Strecke	24,2 km
Dauer	8:00 h
Aufstieg	1038 m
Abstieg	1025 m

Schwierigkeit: mittel

Kondition

Technik

Höhenlage

913 m

350 m

Beste Jahreszeit

JAN | FEB | MÄR
APR | MAI | JUN
JUL | AUG | SEP
OKT | NOV | DEZ

Bewertungen

Autoren

Erlebnis

Landschaft

Community

Tour (28) ★★★★★

Weitere Tourdaten

Eigenschaften

mit Bahn und Bus erreichbar

Etappentour

aussichtsreich

Andrea Wagner

Aktualisierung: 24.11.2020

Quelle
Tourismusgemeinschaft Albtal Plus e. V.

Schlossplatz 3
76275 Ettlingen
Telefon 00497243 3549790
Fax
info@albtal-tourismus.de
http://www.albtal-tourismus.de

Deutschlands erste Crosswander-Tour führt durch das Albtal. Die erste Etappe rund um Bad Herrenalb ist ein Weg durch die Wildnis, ein authentisches Naturerlebnis.

Eine naturnahe Route mit viel Outdoor-Feeling für die, die ein wenig mehr als nur wandern wollen. Trekking vor der Haustür, in allernächster Umgebung und unweit des Kurortes namens Bad Herrenalb, der ansonsten eher für seine gut ausgebauten Wege bekannt ist. Auf der ersten Etappe geht es dabei durchs Gaistal und zur Teufelsmühle. Alte Forstschneisen wurden dabei ebenso in Anspruch genommen wie Holzrückerouten. Wer die Tour komplett macht, ist einen ganzen Tag lang und etwa 23 Kilometer unterwegs.

Dieses Projekt wurde gefördert durch den Naturpark Schwarzwald Mitte/Nord mit Mitteln des Landes Baden-Württemberg, der Lotterie Glücksspirale und der Europäischen Union (ELER).

Autorentipp

Das "Große Loch" mit den markanten Felsformationen, den sogenannten Teufelskammern.

Sicherheitshinweise
WICHTIGER HINWEIS

Im Bereich des Falkensteinfelsens werden derzeit Markierungen mutwillig entfernt. Wir empfehlen daher, den GPX-Track des ALBTAL.Abenteuer.Tracks vor Beginn der Tour herunterzuladen und mitzunehmen.

Der ALBTAL.Abenteuer.Track ist kein Weg für Familien mit kleineren Kindern. Vor allem die erste Etappe weist einige Passagen auf, auf denen Trittsicherheit und Erfahrung gefragt sind.

Die Benutzung der markierten Strecken und Verbindungswege erfolgt auf eigene Gefahr! Mit der Markierung des ALBTAL.Abenteuer.Tracks ist für die Eigentümer der Wege, die betroffenen Gemeinden, Forstverwaltungen und den Naturpark Schwarzwald Mitte/Nord, keine Verkehrssicherungspflicht verbunden. Albtal.Abenteuerer haben sich auf die waldtypischen Gefahren einzustellen und sind für Unfälle und Stürze hieraus selbst verantwortlich. Mit Fahrzeugverkehr und temporären Streckensperrungen z.B. im Zuge der Waldbewirtschaftung oder der Jagdausübung ist immer zu rechnen. Warnbeschilderungen der Forstverwaltungen, des Jagdbetriebes oder sonstige Warnhinweise sind unbedingt zu beachten.

Ausrüstung

Festes Schuhwerk, gute Kondition, Getränke & Verpflegung sind gute Wegbegleiter.

Informationsmaterial

Weitere Infos und Links
Tipps und Infos rund um Bad Herrenalb gibt es bei der Touristik Bad Herrenalb unter www.badherrenalb.de

Noch mehr Abenteuer - speziell für Gruppen: Albtal Arena Bad Herrenalb, hier kann auch in rustikalen Holzhütten übernachtet werden, Infos unter www.albtal-arena.de

Weitere Unterkünfte unter www.albtal-tourismus.de

Wegbeschreibung

Start der Tour

Bahnhof Bad Herrenalb

Koordinaten:

DG: 48.802088, 8.439453

GMS: 48°48'07.5"N 8°26'22.0"E

UTM: 32U 458838 5405606

w3w: ///fair.jagen.angeregt

Ende der Tour

Erlebniscampingplatz Albtal Arena Bad Herrenalb oder zurück zum Bahnhof Bad Herrenalb

Wegbeschreibung
Los geht es direkt gegenüber des Bahnhofsgebäudes von Bad Herrenalb. Bereits nach wenigen Minuten haben wir die Stadt hinter uns gelassen und tauchen in den Wald ein. Zunächst geht es noch eine Weile über breite und befestigte Fahrwege bergauf. Nichts weist hier auf den abenteuerlichen Charakter der Strecke hin, die noch vor uns liegt. Aber dann: das Wegezeichen, dem wir schon seit geraumer Zeit folgen, verlässt die Forststraße und führt uns rechterhand auf direkter Linie in einen Steilhang. Es geht mächtig bergauf, das Gelände ist unwegsam, immer wieder versperren querliegende Bäume den Weg. Auch wenn die Richtung in dieser steilen Schneise an der Bannwaldgrenze eigentlich klar ist, sind wir froh hin, hin und wieder auf Markierungszeichen zu stoßen.

Oben am Sattel angekommen geht es auf der anderen Seite über wunderschöne Waldwege und Trails wieder bergab in Richtung Gaistal. Wir queren den Bach und befinden uns nun wieder abseits jeglicher Wege. Die Route führt uns querfeldein durch Laubwald und steigt anschließend über Trails und teils zugewachsene Graswege im Talschluss des Gaistals wieder steil an. Nachdem wir einen asphaltierten Weg gequert haben gilt es den steilsten Teil der Strecke im felsdurchsetzen Gelände mit Hilfe von Tauen zu überwinden. Noch ein paar weitere Meter ist Orientierungssinn gefragt, dann lichtet sich das Dickicht schlagartig und wir stehen auf dem Schweizerkopf.

Die Aussicht in Richtung Rheinebene ist überwältigend und Liegen aus Holz laden zum entspannen ein. Auf dem nächsten Wegstück bis zur Hahnenfalzhütte folgen wir dem Westweg über den Sattel. Der Weg ist breit und gut ausgebaut. Wir genießen die Aussicht und das entspannte Laufen, denn schon der vor Erreichen der Hütte geht der Weg wieder in einen Trail über.

Nach einer Rast an der Hahnenpfalzhütte geht es steil und sportlich bergab in Richtung Albquelle, anschließend über einsame und weltverlorene Graswege wieder hinauf in Richtung des nächsten Top-Aussichtspunkts an der Teufelsmühle. Auf dem letzten Teilstück der Etappe, hinab nach Bad Herrenalb zur Albtal-Arena passieren wir spektakuläre Sandsteinhöhlen, die so genannten Teufelskammern. Die letzten Meter entlang eines schönen Trails am Ufer der Alb, erweisen sich als Spaziergang im Vergleich zu den sportlichen Herausforderungen auf den

vorausgegangenen Abschnitten dieser Cross-Wanderung.

Anreise

Diese Tour ist gut mit Bahn und Bus erreichbar.

Öffentliche Verkehrsmittel

Ab Karlsruhe Albtal-Bahnhof mit der Stadtbahnlinie S1 bis Bad Herrenalb (zwei Mal stündlich), Fahrtzeit beträgt etwa 40 Minuten.

Anfahrt

A5 aus Richtung Frankfurt oder Basel, Ausfahrt Ettlingen, dann der Beschilderung folgen.

A8 aus Richtung Stuttgart, Ausfahrt Karlsbad/Bad Herrenalb, dann der Beschilderung folgen.

Parken

Dem Parkleitsystem in Bad Herrenalb folgen.

Interessante Punkte

ÖPNV-Haltestelle

1 **Bad Herrenalb Bahnhof**

Quelle: Nahverkehrsgesellschaft Baden-Württemberg mbH

„Tipp des Autors"

Foto

2 **Albtal.Abenteuer.Track STARTER-BADGE Etappe 1**

Quelle: Tourismusgemeinschaft Albtal Plus e. V.

„Tipp des Autors"

Therme

3 **Siebentäler Therme Bad Herrenalb**

Schweizer Wiese 9

76332 Bad Herrenalb

07083/92590

siebentälertherme@stw-badherrenalb.de

http://www.siebentälertherme.de

Quelle: Tourismus GmbH Nördlicher Schwarzwald

Wegpunkt

4 **Bad Herrenalb/Forstgarten**

Quelle: Schwarzwaldverein e.V.

Wegpunkt

5 **Knieschnapper**

Quelle: Schwarzwaldverein e.V.

Wegpunkt

6 **Brenntenwald**

Quelle: Schwarzwaldverein e.V.

Wegpunkt

7 **Mehlwegle**

Quelle: Schwarzwaldverein e.V.

Wegpunkt

8 **Schörighalde**

Quelle: Schwarzwaldverein e.V.

Wegpunkt

9 **Aschenhütte**

Quelle: Schwarzwaldverein e.V.

Wegpunkt

10 **Albtal.Abenteuer.Track - Spezialtau**

Quelle: Tourismusgemeinschaft Albtal Plus e. V.

Aussichtspunkt

11 **Aussichts-Liegen am Hahnenfalzweg**

Quelle: Tourismus GmbH Nördlicher Schwarzwald

Aussichtspunkt

12 **Schweizerkopf-Hütte**

Neue Herrenalber Straße 11

75335 Dobel

+49 7083 74513

kontakt@dobel.info

http://www.dobel.de

Quelle: Tourismusgemeinschaft Albtal Plus e. V.

Wegpunkt

13 **Hahnenfalzhütte**

Quelle: Schwarzwaldverein e.V.

Quelle

14 **Albquelle**

Quelle: Tourismusgemeinschaft Albtal Plus e. V.

Aussichtspunkt

15 **Sitzbank**

76332 Bad Herrenalb

Quelle: Tourismus GmbH Nördlicher Schwarzwald

Wegpunkt

16 **Steinerne/Sitzbank**

Quelle: Schwarzwaldverein e.V.

Aussichtsturm

17 **Teufelsmühle**

76597 Loffenau

☎ 07083 - 923318

http://www.loffenau.de

Quelle: Tourismus Zweckverband "Im Tal der Murg"

Wegpunkt

18 **Teufelsmühle**

Quelle: Schwarzwaldverein e.V.

Luftsport

19 **Gernsbach - Drachenfliegerstartplatz Teufelsmühle**

https://teufels-flieger.de/hpdgl/

Quelle: Schwarzwald Tourismus GmbH

Wegpunkt

20 **Teufelsmühle**

Quelle: Schwarzwaldverein e.V.

Wegpunkt

21 **Großes Loch**

Quelle: Schwarzwaldverein e.V.

Wegpunkt

22 **Einstieg Großes Loch**

Quelle: Schwarzwaldverein e.V.

Wegpunkt

23 **Rißwasen**

Quelle: Schwarzwaldverein e.V.

Wegpunkt

24 **Albtaljagdhaus**

Quelle: Schwarzwaldverein e.V.

Freibad

25 **Beheiztes Waldfreibad Bad Herrenalb**

Schwimmbadstraße 34

76332 Bad Herrenalb

☎ +49 7083 2480

http://www.stw-badherrenalb.de/freibad.php

Quelle: Tourismusgemeinschaft Albtal Plus e. V.

Wohnmobilstellplatz

26 **Erlebniscampingplatz Albtal-Arena**

Schwimmbadstraße 29

76332 Bad Herrenalb

☎ +49 7083 9220353

info@albtal-arena.de

http://albtal-arena.de/

Quelle: Tourismusgemeinschaft Albtal Plus e. V.

„Tipp des Autors“

Foto

27 **Albtal.Abenteuer.Track STARTER-BADGE Etappe 2**

Quelle: Tourismusgemeinschaft Albtal Plus e. V.

„Tipp des Autors“

Restaurant

28 **Kurhaus-Parkrestaurant**

Kurpromenade 8

76332 Bad Herrenalb

☎ 07083/2484

http://www.kurhaus-parkrestaurant.de

Quelle: Tourismus GmbH Nördlicher Schwarzwald

„Tipp des Autors“

Foto

29 **Albtal.Abenteuer.Track FINISHER-BADGE Etappe 1**

Quelle: Tourismusgemeinschaft Albtal Plus e. V.

Tour zum Mitnehmen für iPhone und Android

QR-Code scannen und diese Tour offline speichern, mit Freunden teilen und mehr ...

Webseite

https://out.ac/SWW3v